

Variante al Piano Strutturale

Adottato con Delibera di Consiglio Comunale n. del
Approvato con Delibera di Consiglio Comunale n. del

Carta geomorfologica G04b - Macciano

Aprile 2015

Scala 1:2.000

Sindaco e Assessore all'Urbanistica
Stefano Scaramelli
Responsabile del Procedimento
Arch. Luisa Viti
Garante della Comunicazione
Leonardo Mazzini
Ufficio Urbanistica
Geom. Fabiani Laura
Geom. Emiliano Faselli

Gruppo di Lavoro
Urbanistica
Urb. Daniele Rallo - Progettista e Resp. gruppo di lavoro
Urb. Raffaele Goretti - Responsabile Contrattuale
Arch. Antonio Mugnai - Responsabile Coor. Locale
Arch. Sergio Vendrame - Schedatura Patrimonio Edilizio
Ing. Elettra Lowenthal - VAS e VI
Urb. Lisa De Gasperi - SII e Cartografia
Dott. Lucia Foltran - Giovane Professionista
Ing. Chiara Luciani - Collaboratrice
Urb. Laura Gallo - Collaboratrice

Coordinatore
Dott. Stefania Mencacci
Dott. Andrea Mussi
Dott. Elica Gemmarelli
Architetta
Ing. Lorenzo Castellani
Dott. Carlo Biasi
Ing. Massimo Ferrini
Ing. Michele Bartarini

Ecologia vegetale e del paesaggio
Mediobio e traffico



LEGENDA

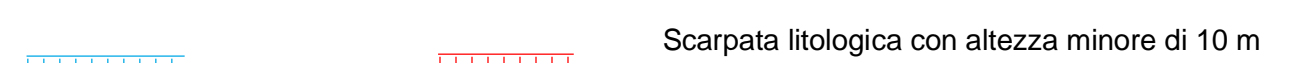
Forme strutturali




Creste

Forme, processi e depositi gravitativi di versante

Inattivo Quiescente Attivo



Scarpata litologica con altezza minore di 10 m



Scarpata litologica con altezza maggiore di 10 m



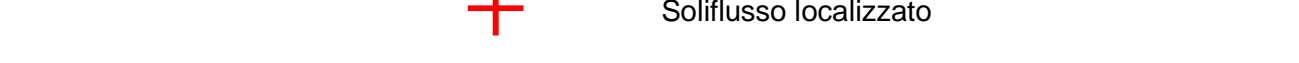
Orlo di scarpata di frana




Frana non cartografabile



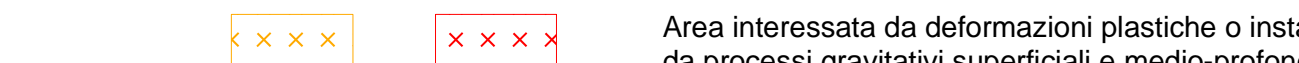
Soliflusso localizzato



Corpo di frana per crollo o ribaltamento



Area interessata da deformazioni plastiche o instabilità da processi gravitativi superficiali e medio-profondi



Corpo di frana per scorrimento




Area interessata da dissesti diffusi



Area potenzialmente instabile



Dissesto di versante attivo stabilizzato (Decreto del Segretario Generale dell'Autorità di Bacino del fiume Arno n. 92 del 21.10.2010)



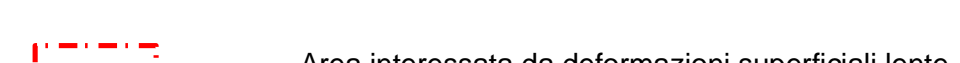
Zona 1 - area in dissesto (riferita all'area caratterizzata da fenomeni attivi)



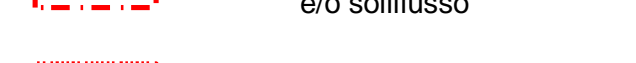
Zona 2 - area di influenza (riferita all'area di possibile evoluzione del dissesto)

Inventario dei fenomeni franosi PAI Tevere

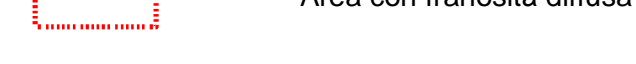
Inattivo Quiescente Attivo



Area interessata da deformazioni superficiali lente e/o soliflusso



Area con franosità diffusa



Orlo di scarpata di frana



Frana non cartografabile

Forme, processi e depositi per acque correnti superficiali

Inattivo Quiescente Attivo



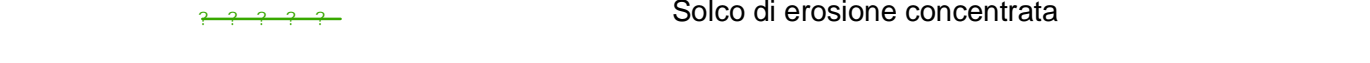
Orlo di scarpata di erosione fluviale minore di 10 m



Orlo di scarpata di erosione fluviale maggiore di 10 m



Solco di erosione concentrata



Area interessata da ruscellamento diffuso



Erosione idrica poliforma accelerata (badland erosion)

Forme, processi e depositi antropici e manufatti

Funzionanti Abbandonati




Struttura antropica sotterranea



Cava e/o area interessata da attività estrattiva (nel caso di cave attive, il perimetro è quello riportato nel PRAE)



Prescrizione localizzativa (P.A.E.R.P. approvato con D.C.P. n.123 del 18.11.2010)



P.R.A.E. Variante Comunale - D.C.C. n. 8 del 10.02.1997



Scarpata antropica



Scarpata di terrazzamento agrario integro



Tratto di fiume incanalato artificialmente



Argine




Versante terrazzato in degradazione



Siti di interesse archeologico:



Tomba e necropoli



Bene archeologico



Occupazione temporanea 2004 per campagna scavi



Occupazione temporanea scaduta per campagna di scavi




Area con proposta di vincolo archeologico



Area con declaratoria



Cunicolo




Catacomba

Idrografia superficiale




Bacini idrici - Laghi e specchi d'acqua



Reticolo idrografico - Corsi d'acqua superficiale



Emergenza diffusa e/o ristagno d'acqua



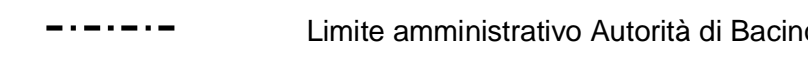
Perimetro UTOE alla data Marzo 2015



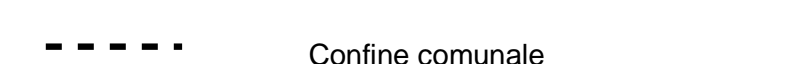
Limite amministrativo Autorità di Bacino del fiume Arno




Confine comunale



Confine regionale



Carta Tecnica Regionale



Carta Tecnica Regionale aggiornata su ortofotocarta 2010