


**COMUNE DELLA CITTÀ DI CHIUSI**  
 Provincia di Siena



## Piano Strutturale

Adottato con Del.C.C. n. 118 del 21/12/2011  
 Approvato con Del.C.C. n. \_\_\_\_ del \_\_\_\_

**Geologia**  
**Carta litologico-technica** **Macciano - N. G03b**








SINDACO E ASSESSORE ALL'URBANISTICA: Stefano Scaramelli. RESPONSABILE DEL PROCEDIMENTO: Luisa Vici. GARANTE DELLA COMUNICAZIONE: Leonardo Mazzi. COORDINAMENTO GENERALE: Andrea Fija. UFFICIO DI PIANO: Luisa Vici (coordinamento), Laura Fabiani, Emiliano Fastelli, Gianfranco Gobbi, Luciano Sioricchio. URBANISTICA: Paola Loggia. CARTOGRAFIE STORICHE: Claudio Orsini, Paola Jovic, BENE ARCHEOLOGICI: Mario Iozzo. ECOLOGIA VEGETALE: Carlo Rinaldi, Vincenzo De Dominicis, colab: Chiara Cervi, Riccardo Ceppi, Antonio Gabriella, Leopoldo Maffei, Luca Zaveroni. ECONOMIA TERRITORIALE: Giuliano Bianchi, colab: Mario De Pascalis, Francesco Lapiana. GEOLOGIA: Stefania Mercurio, Andrea Masini, Elisa Giannarelli. MOBILITÀ: Massimo Ferreri. FACIES s.r.l.s. SISTEMA INFORMATIVO GEOGRAFICO: Paola Loggia, Emiliano Fastelli. VALUTAZIONE D'INGEGNERIA: Serena Carli. VALUTAZIONI INTEGRATE: Sima Anelli. VERIFICHE IDRAULICHE: Lorenzo Castelli.

luglio 2012 scala 1:2.000

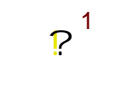

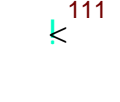

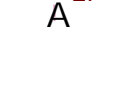

**LEGENDA**

**UNITA' LITOTECNICHE**




Successioni conglomeratiche (o ghiaiose) - sabbiose - argillose

	materiali prevalentemente coesivi a consistenza limitata o nulla
	Classe A: accumuli di frane
	Classe B: materiali prevalentemente granulari sciolti o poco addensati
	Classe C: materiali granulari moderatamente addensati
	Classe D: materiali prevalentemente coesivi da consistenti a molto consistenti
	Classe E: materiali prevalentemente granulari da moderatamente addensati ad addensati
	Classe F: materiali granulari con grado di cementazione variabile



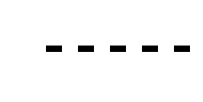

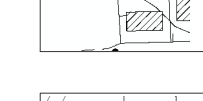

**DATI DI BASE**

	1 Prova penetrometrica statica e relativo numero identificativo
	42 Prova penetrometrica dinamica e relativo numero identificativo
	111 Saggio esplorativo e relativo numero identificativo
	156 Saggio esplorativo con prove di laboratorio eseguite sui campioni prelevati e relativo numero identificativo
	27 Sondaggio geognostico a carotaggio continuo e relativo numero identificativo
	160 Sondaggio geognostico con prove di laboratorio eseguite sui campioni prelevati e relativo numero identificativo

**INDAGINI PROGETTO DOCUP**

	130 Prospezione sismica e relativo numero identificativo
	225 Sondaggio elettrico verticale (SEV) e relativo numero identificativo
	51 Sondaggio a carotaggio continuo con prova Down-Hole in foro e relativa sigla identificativa
	51 Stendimento sismico e relativa sigla identificativa

**IDROGRAFIA SUPERFICIALE**

	Bacini idrici - Laghi e specchi d'acqua
	Reticolo idrografico - Corsi d'acqua superficiali
	Confine comunale
	Confine regionale
	Carta Tecnica Regionale
	Carta Tecnica Regionale aggiornata su ortofotocarta 2010

