

SCIURPA DAVIDE
Via G. Mameli
53042 Chiusi (SI)

UT
SIND.

102

N. protocollo e data: CHIUSI (SI)	
10 MAR 2012	
PROF. N°	3820
CAT.	11
FASC.	03

Al Sindaco del Comune di Chiusi
Piazza XX Settembre, 1
53044 Chiusi (SI)

Oggetto: Osservazione, ai sensi della L.R. 3 Gennaio 2005 n.1, art.14 D.Lgs 4/2008 e s.m.i., al Piano Strutturale (PS), adottato con delibera del Consiglio Comunale n. 118 del 21 Dicembre 2011.

La/Il sottoscritto/a:

Nome	DAVIDE
Cognome	SCIURPA
Nato/a	SIENA (SI) il 13.04.1971
Codice Fiscale	SCRDVD71D131726J
Residente in	CHIUSI
Località	CHIUSI
Piazza/Via	VIA G. MAMELI n° 70

in qualità di:

- Privato/a cittadino/a _____
 Tecnico incaricato dalla proprietà
(con delega da allegare) _____
 Rappresentante dell'associazione o Ente _____
 Legale rappresentante della Società _____
con sede a _____
 altro (specificare) _____

presa visione del Piano Strutturale adottato con deliberazione consiliare n. 118 del 21/12/2011, al fine di apportare il proprio contributo alla formazione del nuovo strumento urbanistico della Città di Chiusi, presenta la seguente osservazione:

Localizzazione dell'area/edificio interessati dalla proposta:

Località	CHIUSI
Piazza/Via	Via G. Mameli n. civ. _____
Foglio catastale	63 Particella/e 1012 Superficie 4,40 are

Osservazioni:

La presente osservazione riguarda un fabbricato posto in Chiusi Scalo Via Mameli all'interno dell'UTOE 4 Chiusi. L'immobile che ha subito negli anni scorsi una ristrutturazione interna non risponde più alle esigenze abitative dei proprietari che richiedono un piccolo incremento volumetrico per poter meglio fruire della loro proprietà da realizzarsi nel prospetto posteriore nella posizione e nelle forme che saranno oggetto di successiva specifica progettazione esplicitate in sede di pratica edilizia. Si richiede un ampliamento di mc.150 ad uso residenziale.

A corredo dell'osservazione si allega la seguente documentazione:

1. Planimetrie catastali in scala 1/2000
2. Foto aerea con individuata l'area d'interesse
3. Estratto PRG – Variante ai sensi dell'art.39 C.2 della L.R. 5/95 e successive modifiche ed integrazioni
4. Estratto UTOE N°PS06

Chiusi, li 08 MAR. 2012

In fede


17-Feb-2012 11:46
Prot. n. 1170633/2012

Scala originale: 1:1000
Dimensione cornice: 267.000 x 189.000 metri

Comune: CHIUSI
Foglio: 63 All: A



Particella: 1012

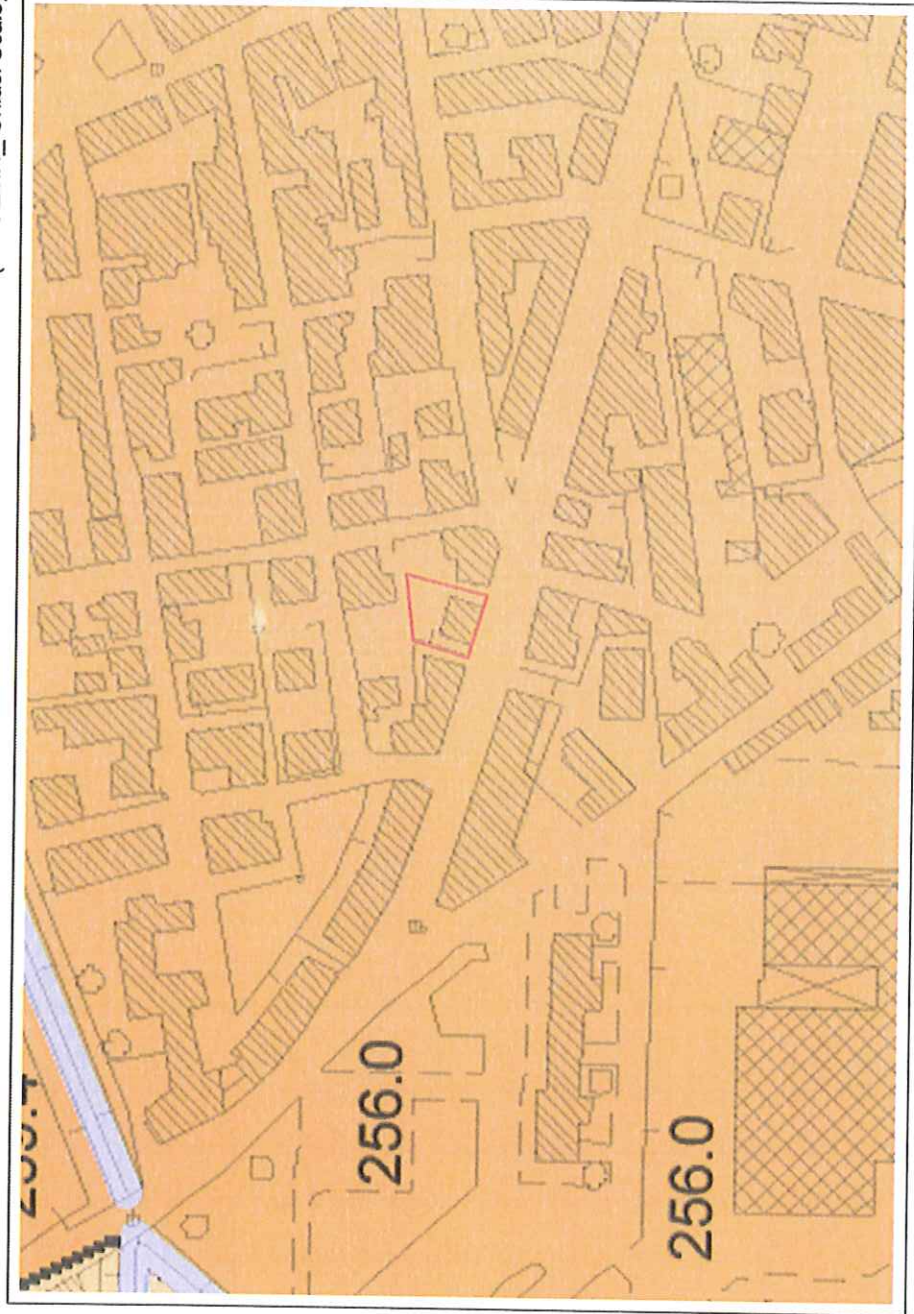
E=50600

N=-34800





Foto aerea

Sciurpa_foglio 63 p.1012















Legenda

-  Confine Comunale
-  Confine Regionale
-  Elementi idrici
-  Corpi idrici

UTOE Unità Territoriali Omogenee Elementari

-  1. Chiusi città
-  2. Propaggini di Chiusi città
-  3. Santa Caterina-Poggio Gallina
-  4. Chiusi Scalo
-  5. La Boncia
-  6. Porto di mezzo
-  7. Asse produttivo Colmatone-Le Biffe
-  8. Macciano-Poggio Olivo-Querce al Pino
-  9. Montallese
-  10. Inseediamento rurale diffuso

 Carta Tecnica Regionale

 Carta Tecnica Regionale aggiornata su fonte ortofotocarta 2006